

Градостроительный план земельного участка №

РФ - 11 - 3 - 01 - 0 - 00 - 2026 - 0271 - 0

Градостроительный план земельного участка подготовлен на основании

Решения о формировании земельного участка на аукцион

(реквизиты заявления правообладателя земельного участка, иного лица в случаях, предусмотренных частями 1.1 и 1.2 статьи 57.3 Градостроительного кодекса Российской Федерации, с указанием ф.и.о. заявителя – физического лица, либо реквизиты заявления и наименование заявителя – юридического лица о выдаче градостроительного плана земельного участка)

Местонахождение земельного участка

Республика Коми

(субъект Российской Федерации)

Городской округ Сыктывкар

(муниципальный район или городской округ)

пгт. Краснозатонский

(поселение)

Описание границ земельного участка (образуемого земельного участка):

Обозначение (номер) характерной точки	Перечень координат характерных точек в системе координат, используемой для ведения Единого государственного реестра недвижимости	
	X	Y
1	631317.60	4450746.75
2	631295.81	4450776.11
3	631288.74	4450769.47
4	631282.44	4450763.56
5	631303.10	4450735.71
1	631317.60	4450746.75

Кадастровый номер земельного участка (при наличии) или в случаях, предусмотренных частями 1.1 и 1.2 статьи 57.3 Градостроительного кодекса Российской Федерации, условный номер образуемого земельного участка на основании утвержденных проекта межевания территории и (или) схемы расположения земельного участка или земельных участков на кадастровом плане территории

11:05:0401003:1036

Площадь земельного участка

649 м²

Информация о расположенных в границах земельного участка объектах капитального строительства
Объекты капитального строительства отсутствуют

Информация о границах зоны планируемого размещения объекта капитального строительства в соответствии с утвержденным проектом планировки территории (при наличии)

Обозначение (номер) характерной точки	Перечень координат характерных точек в системе координат, используемой для ведения Единого государственного реестра недвижимости	
	X	Y

--	--	--

Реквизиты проекта планировки территории и (или) проекта межевания территории в случае, если земельный участок расположен в границах территории, в отношении которой утверждены проект планировки территории и (или) проект межевания территории

- Постановление администрации МО ГО "Сыктывкар" № 12/4846 от 18.12.2024 "Об утверждении документации по внесению изменений в документацию по планировке территории (проект межевания территории), утвержденную постановлением администрации МО ГО "Сыктывкар" от 11.11.2021 № 11/3814, в части кадастрового квартала 11:05:0401003"
- Постановление администрации МО ГО «Сыктывкар» № 10/4372 от 24.10.2025 «Об утверждении документации по планировке территории (проект планировки и проект межевания территории) для формирования границ «красных линий» на территории МО ГО «Сыктывкар», признании частично утратившими силу и признании утратившими силу некоторых постановлений администрации МО ГО «Сыктывкар»»
- Постановление Администрации МО ГО "Сыктывкар" №11/3814 от 11.11.2021 "Об утверждении документации по планировке территории (проект межевания) кадастровых кварталов 11:05:0401002, 11:05:0401003, 11:05:0401007, 11:05:0401008"
- Постановление администрации МО ГО "Сыктывкар" № 2/441 от 05.02.2025 "Об утверждении документации по внесению изменений в документацию по планировке территории (проект планировки и межевания территории), утвержденную постановлением администрации МО ГО "Сыктывкар" от 27.05.2021 № 5/1526, по рассмотрению документации по внесению изменений в документацию по планировке территории (проект межевания территории), утвержденную постановлением администрации МО ГО "Сыктывкар" от 11.11.2021 № 11/3814, в части кадастрового квартала 11:05:0401003"
- Постановление администрации МО ГО "Сыктывкар" № 7/2988 от 23.07.2025 "Об утверждении документации по внесению изменений в документацию по планировке территории (проект межевания территории), утвержденную постановлением администрации МО ГО "Сыктывкар" от 11.11.2021 № 11/3814, в отношении кадастрового квартала 11:05:0401003"
- Постановление администрации МО ГО "Сыктывкар" №4/1401 от 26.04.2023 "О внесении изменений в документацию по планировке территории (проект межевания) кадастрового квартала 11:05:0401003"

(указывается в случае, если земельный участок расположен в границах территории, в отношении которой утверждены проект планировки территории и (или) проект межевания территории)

Информация о расположении земельного участка в границах территории, в отношении которой принято решение о комплексном развитии территории и (или) заключен договор о комплексном развитии территории

(указывается в случае, если земельный участок расположен в границах территории, в отношении которой принято решение о комплексном развитии территории и (или) заключен договор о комплексном развитии территории)

Градостроительный план подготовлен

Мартыновой Еленой Валерьевной, Начальником Управления архитектуры, городского строительства и землепользования администрации МО ГО "Сыктывкар"
(ф.и.о., должность уполномоченного лица, наименование органа)



М.П.
(при наличии)

(Handwritten signature)
(подпись)














Е.В.Мартынова
(расшифровка подписи)

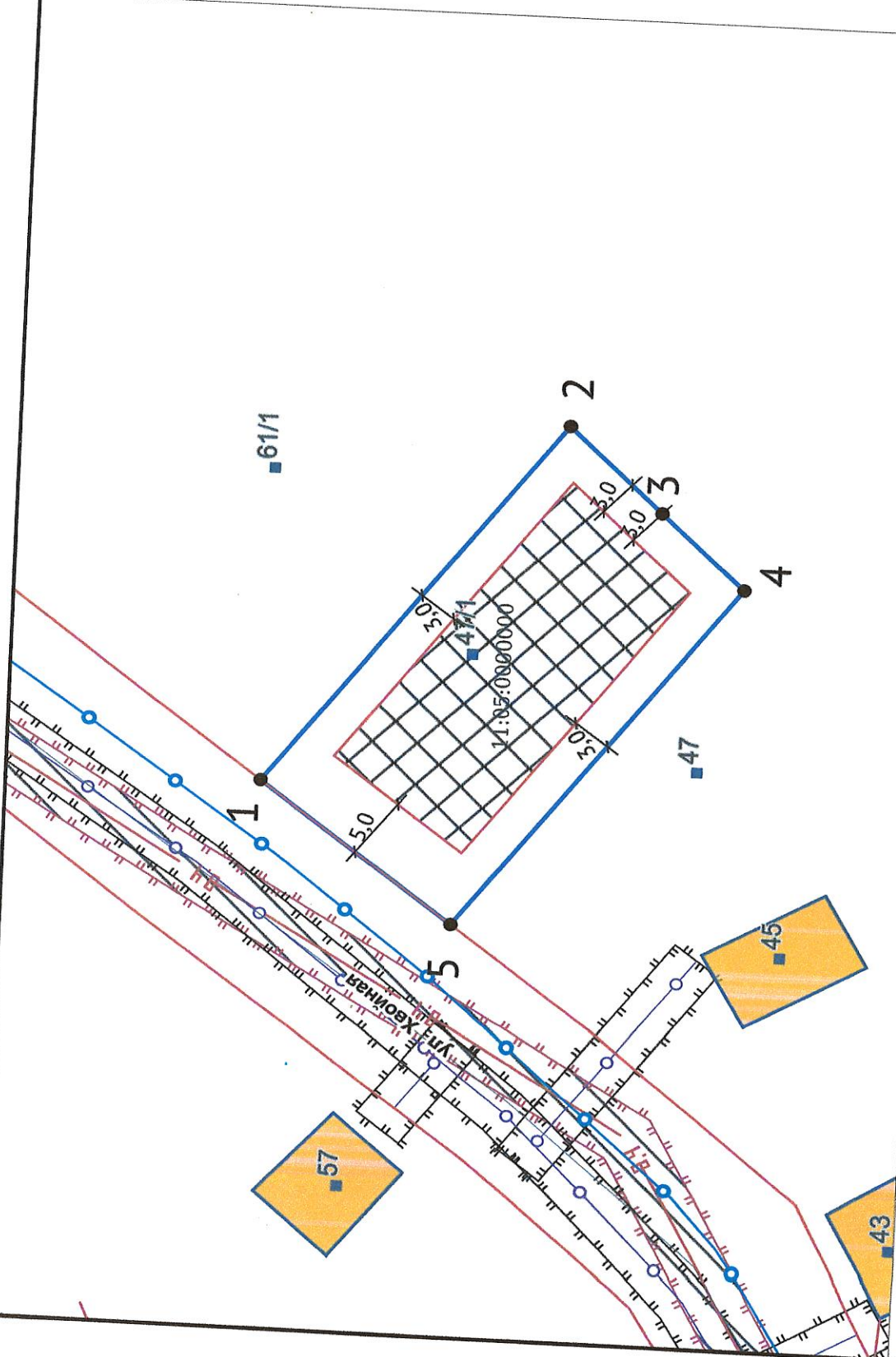
Дата выдачи 14.06.26
(ДД.ММ.ГГГГ)

ЭКСПЛИКАЦИЯ ОБЪЕКТОВ

№ п/п	Наименование объекта
-------	----------------------

УСЛОВНЫЕ ОБОЗНАЧЕНИЯ

-  Красные линии существующие (линия)
-  Водопровод
-  Газопровод распределительный низкого давления
-  Линии электропередачи 0,4 кВ
-  Земельный участок ГПЗУ
-  Место допустимого размещения
-  Здания, строения
-  Охранная зона инженерных коммуникаций
-  Охранная зона трубопроводов (существующие)
-  Границы сервитута
-  Зоны санитарной охраны источников питьевого и хозяйственно-бытового водоснабжения (существующие)
-  Приаэродромная территория (существующие)
-  Кадастровые кварталы



Чертеж градостроительного плана земельного участка разработан на топографической основе, выполненной в 1998 г. Открытым акционерным обществом "Проектный институт "Комигражданпроект"

Чертеж градостроительного плана земельного участка разработан 10.06.2026 Управлением архитектуры, городского строительства и землепользования администрации МО ГО "Сыктывкар"

Должность	ФИО	Подпись	Дата
Исполнитель	Орешников Д.Л.		10.06.2026
№ РФ-11-3-01-0-00-2026-0271			
Республика Коми, городской округ Сыктывкар, пгт. Краснозатонский, ул. Хвойная, 47/1			
1.ЧЕРТЕЖ ГРАДОСТРОИТЕЛЬНОГО ПЛАНА ЗЕМЕЛЬНОГО УЧАСТКА		Масштаб 1:500	Лист 3
Кадастровый номер 11:05:0401003:1036 Площадь участка – 649 м²			

2. Информация о градостроительном регламенте либо требованиях к назначению, параметрам и размещению объекта капитального строительства на земельном участке, на который действие градостроительного регламента не распространяется или для которого градостроительный регламент не устанавливается

Земельный участок расположен в территориальной зоне - зона застройки индивидуальными жилыми домами. Установлен градостроительный регламент.

2.1. Реквизиты акта органа государственной власти субъекта Российской Федерации, органа местного самоуправления, содержащего градостроительный регламент либо реквизиты акта федерального органа государственной власти, органа государственной власти субъекта Российской Федерации, органа местного самоуправления, иной организации, определяющего, в соответствии с федеральными законами, порядок использования земельного участка, на который действие градостроительного регламента не распространяется или для которого градостроительный регламент не устанавливается

Решение Совета МО ГО «Сыктывкар» от 19.02.2026 г. № 02/2026-70 «О внесении изменений в решение Совета муниципального образования городского округа «Сыктывкар» от 30.04.2010 №31/04-560 «Об утверждении Правил землепользования застройки муниципального образования городского округа «Сыктывкар»

2.2. Информация о видах разрешенного использования земельного участка

основные виды разрешенного использования:

1. 2.1 Для индивидуального жилищного строительства
2. 2.3 Блокированная жилая застройка
3. 3.1 Коммунальное обслуживание
4. 3.2.3 Оказание услуг связи
5. 3.3 Бытовое обслуживание
6. 3.4.1 Амбулаторно-поликлиническое обслуживание
7. 3.5.1 Дошкольное, начальное и среднее общее образование
8. 4.4 Магазины
9. 4.6 Общественное питание
10. 8.3 Обеспечение внутреннего правопорядка
11. 12.0.2 Благоустройство территории

условно разрешенные виды использования земельного участка:

1. 2.7.1 Хранение автотранспорта
2. 2.7.2 Размещение гаражей для собственных нужд
3. 3.6.1 Объекты культурно-досуговой деятельности
4. 3.7.1 Осуществление религиозных обрядов
5. 3.10.1 Амбулаторное ветеринарное обслуживание
6. 4.5 Банковская и страховая деятельность
7. 4.7 Гостиничное обслуживание
8. 5.1.1 Обеспечение спортивно-зрелищных мероприятий
9. 5.1.2 Обеспечение занятий спортом в помещениях
10. 5.1.3 Площадки для занятий спортом
11. 6.8 Связь
12. 12.0.1 Улично-дорожная сеть

вспомогательные виды разрешенного использования земельного участка:

1. - не устанавливаются

2.3. Предельные (минимальные и (или) максимальные) размеры земельного участка и предельные параметры разрешенного строительства, реконструкции объекта капитального строительства, установленные градостроительным регламентом для территориальной зоны, в которой расположен земельный участок:

№ п/п	Параметр	Ед. изм.	Значение показателя
1	Минимальное расстояние:		
1.1	от здания до красной линии улиц	м	5
1.2	от здания до красной линии проездов	м	3
1.3	от здания до границы земельного участка	м	3
1.4	от объектов вспомогательного назначения, некапитальных строений, сооружений до	м	1

	границы земельного участка		
1.5	от хозяйственных построек и гаражей до границы земельного участка (допускается блокировка хозяйственных построек на смежных земельных участках по взаимному согласию домовладельцев с учетом противопожарных требований)	м	1
1.6	от окон жилых комнат до стен соседнего дома и хозяйственных построек, расположенных на соседних земельных участках	м	6
2	Максимальное количество этажей	этаж	3
3	Максимальный процент застройки земельного участка, кроме стоянок индивидуального легкового автотранспорта	%	30
4	Минимальный размер:		
4.1	земельного участка	кв.м	600
4.2	земельного участка с видом разрешенного использования «Улично-дорожная сеть», «Благоустройство территории», «Коммунальное обслуживание», «Хранение автотранспорта»	кв.м	Не подлежит ограничению
5	Максимальный размер:		
5.1	земельного участка	кв.м	2000
5.2	земельного участка с видом разрешенного использования «Улично-дорожная сеть», «Благоустройство территории», «Коммунальное обслуживание», «Амбулаторно-поликлиническое обслуживание», «Дошкольное, начальное и среднее общее образование», «Гостиничное обслуживание», «Обеспечение занятий спортом в помещениях»	кв.м	Не подлежит ограничению
6	Высота ограждения (забора) земельного участка не должна превышать двух метров. Ограждения соседних участков индивидуальных жилых и иных частных домовладений, выходящие на одну сторону центральных дорог, магистралей и влияющие на формирование облика улицы, должны быть выдержаны в едином стилистическом решении, единой (гармоничной) цветовой гамме, схожи по типу, высоте и форме		
7	Земельный участок с видом разрешенного использования «Для индивидуального жилищного строительства» предназначен для возведения одного жилого дома, а также размещения индивидуальных гаражей и подсобных сооружений, необходимых для его обслуживания.		

2.4. Требования к назначению, параметрам и размещению объекта капитального строительства на земельном участке, на который действие градостроительного регламента не распространяется или для которого градостроительный регламент не устанавливается (за исключением случая, предусмотренного пунктом 7.1 части 3 статьи 57.3 Градостроительного кодекса Российской Федерации):

Причины отнесения земельного участка к виду земельного участка, на который действие градостроительного регламента не распространяется или для которого градостроительный регламент не устанавливается	Реквизиты акта, регулирующие использование земельного участка	Требования к использованию земельного участка	Требования к параметрам объекта капитального строительства			Требования к размещению объектов капитального строительства	
			Предельное количество этажей и (или) предельная высота зданий, строений, сооружений	Максимальный процент застройки в границах земельного участка, определяемый как отношение суммарной площади земельного участка, которая может быть застроена, ко всей площади земельного участка	Иные требования к параметрам объекта капитального строительства	Минимальные отступы от границ земельного участка в целях определения мест допустимого размещения зданий, строений, сооружений, за пределами которых запрещено строительство зданий, строений, сооружений	Иные требования к размещению объектов капитального строительства
1	2	3	4	5	6	7	8

(наименование органа государственной власти, принявшего решение о включении выявленного объекта культурного наследия в реестр, реквизиты этого решения) _____ от _____ (дата)

регистрационный номер в реестре _____

4. Информация о расчетных показателях минимально допустимого уровня обеспеченности территории объектами коммунальной, транспортной, социальной инфраструктур и расчетных показателях максимально допустимого уровня территориальной доступности указанных объектов для населения в случае, если земельный участок расположен в границах территории, в отношении которой предусматривается осуществление деятельности по комплексному развитию территории:

Информация о расчетных показателях минимально допустимого уровня обеспеченности территории								
Объекты коммунальной инфраструктуры			Объекты транспортной инфраструктуры			Объекты социальной инфраструктуры		
Наименование вида объекта	Единица измерения	Расчетный показатель	Наименование вида объекта	Единица измерения	Расчетный показатель	Наименование вида объекта	Единица измерения	Расчетный показатель
1	2	3	4	5	6	7	8	9
-	-	-	-	-	-	-	-	-
Информация о расчетных показателях максимально допустимого уровня территориальной доступности								
Наименование вида объекта	Единица измерения	Расчетный показатель	Наименование вида объекта	Единица измерения	Расчетный показатель	Наименование вида объекта	Единица измерения	Расчетный показатель
1	2	3	4	5	6	7	8	9
-	-	-	-	-	-	-	-	-

5. Информация об ограничениях использования земельного участка, в том числе если земельный участок полностью или частично расположен в границах зон с особыми условиями использования территорий

Земельный участок полностью расположен или частично расположен в границах зоны с особыми условиями использования территории Третий пояс зоны санитарной охраны источников питьевого и хозяйственно-бытового водоснабжения: Хозяйственно-питьевой водопровод МО «Эжвинский район г. Сыктывкара».

Ограничения: В соответствии с п. 3.3.2 статьи 3.3 главы III Санитарных правил и норм "Зоны санитарной охраны источников водоснабжения и водопроводов питьевого назначения. СанПиН 2.1.4.1110-02", введенных в действие Постановлением Главного государственного санитарного врача РФ от 14.03.2002 N 10 "О введении в действие Санитарных правил и норм "Зоны санитарной охраны источников водоснабжения и водопроводов питьевого назначения. СанПиН 2.1.4.1110-02" (вместе с "СанПиН 2.1.4.1110-02. 2.1.4. Питьевая вода и водоснабжение населенных мест. Зоны санитарной охраны источников водоснабжения и водопроводов питьевого назначения. Санитарные правила и нормы", утв. Главным государственным санитарным врачом РФ 26.02.2002);

Площадь земельного участка, покрываемая зоной с особыми условиями использования территории, составляет 648,94 м²;

Реквизиты акта, установившего соответствующие ограничения: Приказ Министерства природных ресурсов и охраны окружающей среды Республики Коми «Об утверждении проекта зон санитарной охраны источника водоснабжения хозяйственно-питьевого водопровода МО «Эжвинский район г. Сыктывкара» №342 от 30.07.2009.

Земельный участок полностью расположен или частично расположен в границах зоны с особыми условиями использования территории Третий пояс зоны санитарной охраны источников питьевого и хозяйственно-бытового водоснабжения: Источник водоснабжения питьевого назначения города Сыктывкар в местечке Алешино: Ковшевой водозабор из р. Вычегда, Руслевой водозабор из р. Вычегда.

Ограничения: В соответствии с п. 3.3.2 статьи 3.3 главы III Санитарных правил и норм "Зоны санитарной охраны источников водоснабжения и водопроводов питьевого назначения. СанПиН 2.1.4.1110-02", введенных в действие Постановлением Главного государственного санитарного врача РФ от 14.03.2002 N 10 "О введении в действие Санитарных правил и норм "Зоны санитарной охраны источников водоснабжения и водопроводов питьевого назначения. СанПиН 2.1.4.1110-02" (вместе с "СанПиН 2.1.4.1110-02. 2.1.4. Питьевая вода и водоснабжение населенных мест. Зоны санитарной охраны источников водоснабжения и водопроводов питьевого назначения. Санитарные правила и нормы", утв. Главным государственным санитарным врачом РФ 26.02.2002);

Площадь земельного участка, покрываемая зоной с особыми условиями использования территории, составляет 648,94 м²;

Реквизиты акта, установившего соответствующие ограничения: Приказ Министерства природных ресурсов и охраны окружающей среды Республики Коми "Об утверждении проекта организации зон санитарной охраны

Земельный участок полностью расположен или частично расположен в границах зоны с особыми условиями использования территории Приаэродромная территория: Аэродром гражданской авиации Сыктывкар. Третья подзона. Внешняя горизонтальная поверхность, Участок 7.

Ограничения: ;

Площадь земельного участка, покрываемая зоной с особыми условиями использования территории, составляет 648,94 м²;

Реквизиты акта, установившего соответствующие ограничения: Приказ Росавиации от 17.04.2023 № 233-П "Об установлении приаэродромной территории аэродрома гражданской авиации Сыктывкар".

Земельный участок полностью расположен или частично расположен в границах зоны с особыми условиями использования территории Приаэродромная территория: Аэродром гражданской авиации Сыктывкар. Третья подзона..

Ограничения: 1. В границах третьей подзоны запрещается размещать объекты, высота которых превышает ограничения, приведенные в пункте 2.

2. Строительство и реконструкция зданий, сооружений в границах третьей подзоны разрешается только после определения максимально допустимой высоты здания, сооружения в зависимости от местоположения путем проведения соответствующих расчетов в соответствии с требованиями ФАП-262 с учетом следующих абсолютных высот ограничений объектов в Балтийской системе высот 1977 года: участок1 от 94,38м до153,27м; участок2 153,27м; участок3 от 153,27м до 178,27м; участок4 от 178,27м до 203,27м; участок5 от 203,27м до 228,27м; участок6 от 228,27м до 253,27м; участок7 253,27м. Совмещённые поверхности с МКпос=003°, высота в метрах: сектор1 99.84-153.17; сектор2 99.84-109.84; сектор3 99.84-153.17; сектор4 101.04-103.6; сектор5 109.84-153.17; сектор6 109.84-119.84; сектор7 103.6-111.6; сектор8 109.84-119.84; сектор9 109.84-153.17; сектор10 119.84-153.17; сектор11 119.84-129.84; сектор12 111.6-119.6; сектор13 119.84-129.84; сектор14 119.84-153.17; сектор15 129.84-153.17; сектор16 129.84-139.84; сектор17 119.6-127.6; сектор18 129.84-139.84; сектор19 129.84-153.17; сектор20 139.84-153.17; сектор21 139.84-149.84; сектор22 127.6-135.6; сектор23 139.84-149.84; сектор24 139.84-153.17; сектор25 149.84-159.84; сектор26 135.6-143.6; сектор27 149.84-159.84; сектор28 159.84-172.04; сектор29 143.6-151.6; сектор30 159.84-172.04; сектор31 172.04-184.54; сектор32 151.6-159.6; сектор33 172.04-184.54; сектор34 184.54-197.04; сектор35 159.6-167.6; сектор36 184.54-197.04; сектор37 197.04-209.54; сектор38 167.6-175.6; сектор39 197.04-209.54; сектор40 209.54-222.04; сектор41 175.6-183.6; сектор42 209.54-222.04; сектор43 222.04-234.54; сектор44 183.6-191.6; сектор45 222.04-234.54; сектор46 234.54-247.04; сектор47 191.6-199.6; сектор48 234.54-247.04; сектор49 247.04-253.17; сектор50 199.6-207.6; сектор51 247.04-253.17; сектор52 207.6-215.6; сектор53 215.6-223.6; сектор54 223.6-231.6; сектор55 231.6-239.6; сектор56 239.6-247.6; сектор57 247.6-253.17; сектор58 253.17; сектор59 253.17-341.04. Совмещённые поверхности с МКпос=183°, высота в метрах: сектор1 93.18-153.17; сектор2 93.18-103.18; сектор3 93.18-153.17; сектор4 94.38-96.94; сектор5 103.18-153.17; сектор6 103.18-113.18; сектор7 96.94-104.94; сектор8 103.18-113.18; сектор9 103.18-153.17; сектор10 113.18-153.17; сектор11 113.18-123.18; сектор12 104.94-112.94; сектор13 113.18-123.18; сектор14 113.18-153.17; сектор15 123.18-153.17; сектор16 123.18-133.18; сектор17 112.94-120.94; сектор18 123.18-133.18; сектор19 123.18-153.17; сектор20 133.18-153.17; сектор21 133.18-143.18; сектор22 120.94-128.94; сектор23 133.18-143.18; сектор24 133.18-153.17; сектор25 143.18-153.17; сектор26 143.18-153.18; сектор27 128.94-136.94; сектор28 143.18-153.18; сектор29 143.18-153.17; сектор30 153.18-165.38; сектор31 136.94-144.94; сектор32 153.18-165.38; сектор33 165.38-177.88; сектор34 144.94-152.94; сектор35 165.38-177.88; сектор36 177.88-190.38; сектор37 152.94-160.94; сектор38 177.88-190.38; сектор39 190.38-202.88; сектор40 160.94-168.94; сектор41 190.38-202.88; сектор42 202.88-215.38; сектор43 168.94-176.94; сектор44 202.88-215.38; сектор45 215.38-227.88; сектор46 176.94-184.94; сектор47 215.38-227.88; сектор48 227.88-240.38; сектор49 184.94-192.94; сектор50 227.88-240.38; сектор51 240.38-253.17; сектор52 192.94-200.94; сектор53 240.38-253.17; сектор54 200.94-208.94; сектор55 208.94-216.94; сектор56 216.94-224.94; сектор57 224.94-232.94; сектор58 232.94-240.94; сектор59 240.94-248.94; сектор60 248.94-253.17; сектор61 253.17; сектор62 253.17-334.38.;

Площадь земельного участка, покрываемая зоной с особыми условиями использования территории, составляет 648,94 м²;

Реквизиты акта, установившего соответствующие ограничения: Приказ Росавиации "Об установлении приаэродромной территории аэродрома гражданской авиации Сыктывкар" №233-П от 17.04.2023.

Земельный участок полностью расположен или частично расположен в границах зоны с особыми условиями использования территории Приаэродромная территория: Аэродром гражданской авиации Сыктывкар. Пятая подзона..

Ограничения: 1. В границах пятой подзоны запрещается размещать опасные производственные объекты, функционирование которых может повлиять на безопасность полетов воздушных судов. 2. В границах пятой подзоны допускается эксплуатация, строительство, реконструкция, капитальный ремонт, техническое перевооружение, консервация (далее - размещение) опасных производственных объектов при их соответствии установленным в пункте 3 ограничениям. 3. Максимальные радиусы зон поражения при происшествиях техногенного характера на опасных производственных

объектах, находящихся в пятой подзоне приаэродромной территории, в которых размещение таких объектов возможно, не должны достигать: по вертикали - высоты пролета воздушных судов (высота поверхности ограничения препятствий в третьей подзоне приаэродромной территории); по горизонтали - внешних границ первой и второй подзон приаэродромной территории аэродрома.

4. При невозможности соблюдения ограничений, предусмотренных пунктом 3, размещение опасных производственных объектов должно выполняться на основании специальных технических условий, разработанных для конкретного объекта капитального строительства в соответствии с положениями приказа Минстроя России от 30 ноября 2020 г. №734/пр «Об утверждении порядка разработки и согласования специальных технических условий для разработки проектной документации на объект капитального строительства» (зарегистрирован Минюстом России 18 декабря 2020 г., регистрационный № 61581) с изменениями, внесенными приказом Минстроя России от 22 октября 2021 г. №774/пр (зарегистрирован Минюстом России 29 ноября 2021 г., регистрационный №66058).;

Площадь земельного участка, покрываемая зоной с особыми условиями использования территории, составляет 648,94 м²;
Реквизиты акта, установившего соответствующие ограничения: Приказ Росавиации "Об установлении приаэродромной территории аэродрома гражданской авиации Сыктывкар" №233-П от 17.04.2023.

Земельный участок полностью расположен или частично расположен в границах зоны с особыми условиями использования территории Приаэродромная территория: Аэродром гражданской авиации Сыктывкар. Шестая подзона..

Ограничения: Запрещается размещать объекты, способствующие привлечению и массовому скоплению птиц.;
Площадь земельного участка, покрываемая зоной с особыми условиями использования территории, составляет 648,94 м²;
Реквизиты акта, установившего соответствующие ограничения: Приказ Росавиации "Об установлении приаэродромной территории аэродрома гражданской авиации Сыктывкар" №233-П от 17.04.2023.

Земельный участок полностью расположен или частично расположен в границах зоны с особыми условиями использования территории Приаэродромная территория: Аэродром гражданской авиации Сыктывкар. Объединенная..

Ограничения: Граница приаэродромной территории аэродрома «Сыктывкар» установлена путем наложения семи подзон. В соответствии с требованиями Воздушного кодекса Российской Федерации и Федерального закона от 1 июля 2017г. №135-ФЗ «О внесении изменений в отдельные законодательные акты Российской Федерации в части совершенствования порядка установления и использования приаэродромной территории и санитарно-защитной зоны» на приаэродромной территории аэродрома гражданской авиации Сыктывкар установлены ограничения использования объектов недвижимости и осуществления деятельности.

Площадь земельного участка, покрываемая зоной с особыми условиями использования территории, составляет 648,94 м²;
Реквизиты акта, установившего соответствующие ограничения: Приказ Росавиации "Об установлении приаэродромной территории аэродрома гражданской авиации Сыктывкар" №233-П от 17.04.2023.

6. Информация о границах зон с особыми условиями использования территорий, если земельный участок полностью или частично расположен в границах таких зон:

Наименование зоны с особыми условиями использования территории с указанием объекта, в отношении которого установлена такая зона	Перечень координат характерных точек в системе координат, используемой для ведения Единого государственного реестра недвижимости		
	Обозначение (номер) характерной точки	X	Y
1	2	3	4
Хозяйственно-питьевой водопровод МО «Эжвинский район г. Сыктывкара» (Приказ Министерства природных ресурсов и охраны окружающей среды Республики Коми «Об утверждении проекта зон санитарной охраны источника водоснабжения хозяйственно-питьевого водопровода МО «Эжвинский район г. Сыктывкара» №342 от 30.07.2009)	1	631317,60	4450746,75
	2	631295,81	4450776,11
	3	631288,74	4450769,47
	4	631282,44	4450763,56
	5	631303,10	4450735,71
Источник водоснабжения питьевого назначения города Сыктывкар в местечке Алешино: Ковшевой водозабор из р. Вычегда, Русловой водозабор из р. Вычегда (Приказ Министерства природных ресурсов и охраны окружающей среды Республики Коми "Об утверждении проекта организации зон санитарной охраны источника водоснабжения и водопроводных сооружений питьевого назначения города Сыктывкар ОАО "Сыктывкарский водоканал" №2568 от	1	631317,60	4450746,75
	2	631295,81	4450776,11
	3	631288,74	4450769,47
	4	631282,44	4450763,56
	5	631303,10	4450735,71

19.12.2018) Аэродром гражданской авиации Сыктывкар. Третья подзона. Внешняя горизонтальная поверхность, Участок 7 (Приказ Росавиации от 17.04.2023 № 233-П "Об установлении приаэродромной территории аэродрома гражданской авиации Сыктывкар")	1	631317,60	4450746,75
	2	631295,81	4450776,11
	3	631288,74	4450769,47
	4	631282,44	4450763,56
	5	631303,10	4450735,71
Аэродром гражданской авиации Сыктывкар. Третья подзона. (Приказ Росавиации "Об установлении приаэродромной территории аэродрома гражданской авиации Сыктывкар" №233-П от 17.04.2023)	1	631317,60	4450746,75
	2	631295,81	4450776,11
	3	631288,74	4450769,47
	4	631282,44	4450763,56
	5	631303,10	4450735,71
Аэродром гражданской авиации Сыктывкар. Пятая подзона. (Приказ Росавиации "Об установлении приаэродромной территории аэродрома гражданской авиации Сыктывкар" №233-П от 17.04.2023)	1	631317,60	4450746,75
	2	631295,81	4450776,11
	3	631288,74	4450769,47
	4	631282,44	4450763,56
	5	631303,10	4450735,71
Аэродром гражданской авиации Сыктывкар. Шестая подзона. (Приказ Росавиации "Об установлении приаэродромной территории аэродрома гражданской авиации Сыктывкар" №233-П от 17.04.2023)	1	631317,60	4450746,75
	2	631295,81	4450776,11
	3	631288,74	4450769,47
	4	631282,44	4450763,56
	5	631303,10	4450735,71
Аэродром гражданской авиации Сыктывкар. Объединенная. (Приказ Росавиации "Об установлении приаэродромной территории аэродрома гражданской авиации Сыктывкар" №233-П от 17.04.2023)	1	631317,60	4450746,75
	2	631295,81	4450776,11
	3	631288,74	4450769,47
	4	631282,44	4450763,56
	5	631303,10	4450735,71

7. Информация о границах публичных сервитутов. Информация отсутствует

Обозначение (номер) характерной точки	Перечень координат характерных точек в системе координат, используемой для ведения Единого государственного реестра недвижимости	
	X	Y
-	-	-

8. Номер и (или) наименование элемента планировочной структуры, в границах которого расположен земельный участок

9. Информация о возможности подключения (технологического присоединения) объектов капитального строительства к сетям инженерно-технического обеспечения (за исключением сетей электроснабжения), определяемая с учетом программ комплексного развития систем коммунальной инфраструктуры поселения, муниципального округа, городского округа (при их наличии), в состав которой входят сведения о максимальной нагрузке в возможных точках подключения (технологического присоединения) к таким сетям, а также сведения об организации, представившей данную информацию

Теплоснабжение: Муниципальное унитарное предприятие муниципального образования городского округа "Сыктывкар" "Жилкомсервис" №1216 от 04.06.2026. Максимальная нагрузка – возможность подключения отсутствует.

Водоснабжение и водоотведение: Муниципальное унитарное предприятие муниципального образования городского округа "Сыктывкар" "Жилкомсервис" №1216 от 04.06.2026. Максимальная нагрузка – Водоснабжение - 1 куб.м/сут, Водоотведение - возможность подключения отсутствует.

Электроснабжение: ПО «Южные электрические сети» филиала ПАО «Россети Северо-Запад» №МР2/5-51/156-16-2/3195 от 01.06.2026. Максимальная нагрузка – Возможность присоединения имеется.

10. Реквизиты нормативных правовых актов субъекта Российской Федерации, муниципальных правовых актов, устанавливающих требования к благоустройству территории

Правила благоустройства территории утверждены постановлением Совета муниципального образования городского округа "Сыктывкар" №31/2024-447 от 30.05.2024;
Изменения в правила благоустройства территории утверждены постановлением Совета муниципального образования городского округа "Сыктывкар" №41/2025-573 от 19.06.2025.
Решение Совета муниципального образования городского округа "Сыктывкар" Республики Коми от 10 декабря 2015 г. № 03/2015-57 "Об утверждении местных нормативов градостроительного проектирования муниципального образования городского округа "Сыктывкар".

11. Информация о красных линиях: ул. Хвойная

Обозначение (номер) характерной точки	Перечень координат характерных точек в системе координат, используемой для ведения Единого государственного реестра недвижимости	
	X	Y
1	631342,41	4450765,64
2	631317,60	4450746,75
3	631292,73	4450727,81

12. Информация о требованиях к архитектурно-градостроительному облику объекта капитального строительства: Требования к архитектурно-градостроительному облику объекта капитального строительства не установлены

№	Требования к архитектурно-градостроительному облику объекта капитального строительства	Показатель
1	2	3
-	-	-